



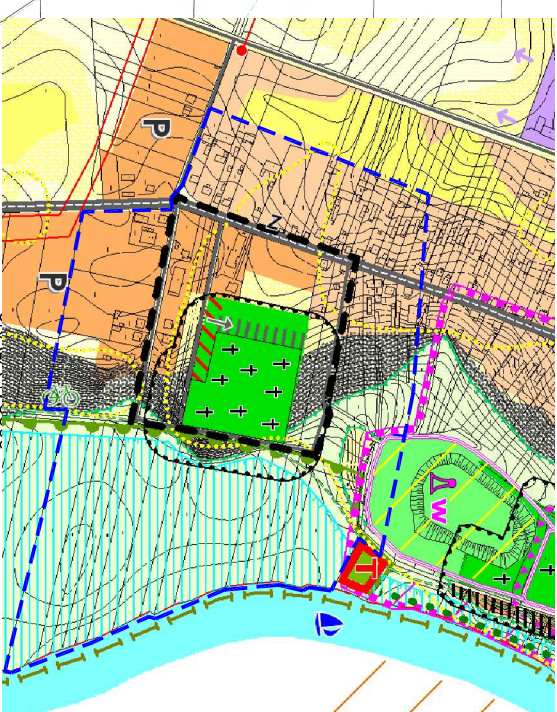
**MIĘSCOWY PLAN ZAGOSPODAROWANIA PRZESTRZENNEGO GMINY WIZNA
(teren położony przy ul. Czarnieckiego i ul. Polnej w Wiźnie)**

SKALA 1:1000



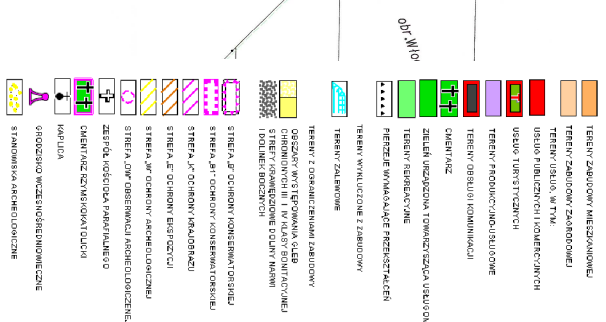

Załącznik Nr 1
do uchwały Nr.....
Rady Gminy Włzina
z dnia..... 2014 r.
(Dz.Urz.Woj. Podl. Nr....., poz.....
z dnia 2014 r.)

Wyrys ze „Studium uwarunkowań i kierunków zagospodarowania przyszłego gminy Włznd” uchwalonego uchwałą: Nr III/5/10 z dnia 21 grudnia 2010 r.

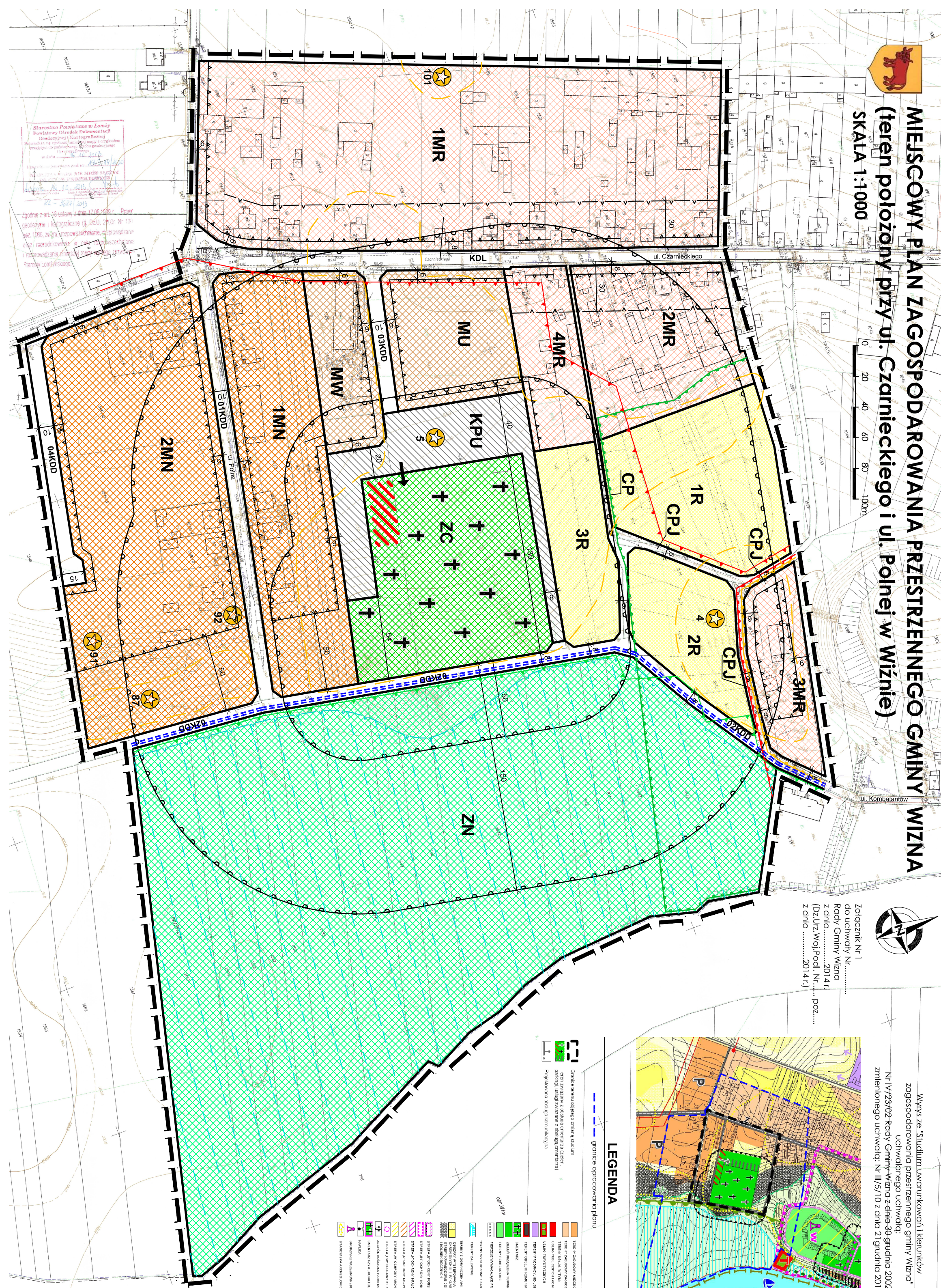


LEGENDA

--- granice opracowania planu



LEGENDA	
	granice opracowania planu
	linie rozprzątkujące terenów funkcjonalnych
	linia zabudowy miejscowości
	granica strefy lokalizacji budynków w zabudowie zagrodowej
	zabudowa mieszkaniowa usługowa
	zabudowa mieszkaniowa wielopodłazowa
	zabudowa mieszkaniowa jednorodzinna
	zabudowa zagrodowa
	grunty rolne
	tereny zielone nieurządzonej - łąki pastwiska
	tereny związane z obsługą cmentarza (drogi, parkingi, usługi, zieleni)
	teren cmentarza
	strefa lokalizacji domu przedpojazdowego
	lokalizacja głównej białej chemicznej od terenu cmentarza
	granica obszaru ochronnego niebezpieczeństwa powodzi
	drogi publiczne
	trasa rowerowa R1 określona w miejscowym planie przestrzennego zagospodarowania
	CP, CPJ
	granica strefy "B1" ochrony konsumentów w planie miejscowym do rejestru zabudowy
	granica terenu groduzka "Góra Zamkowa"
	granica strefy ochrony konsumentów w planie miejscowym do rejestru zabudowy
	stanowiska obszarów chronionych
	granica obszaru Parku Narodowego
	OSO, "Bogno Wzrost" P1B200005
	OSO, "Dolina Błęzy" P1B200008

[illegible][illegible]